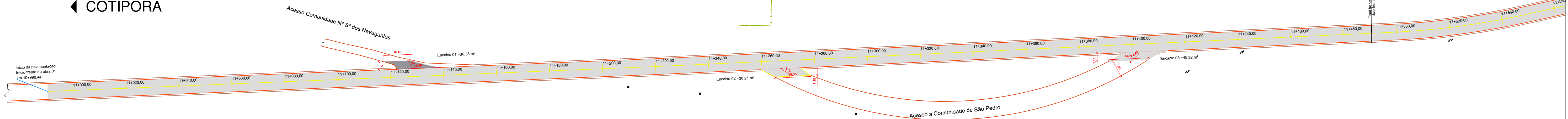
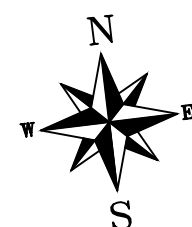



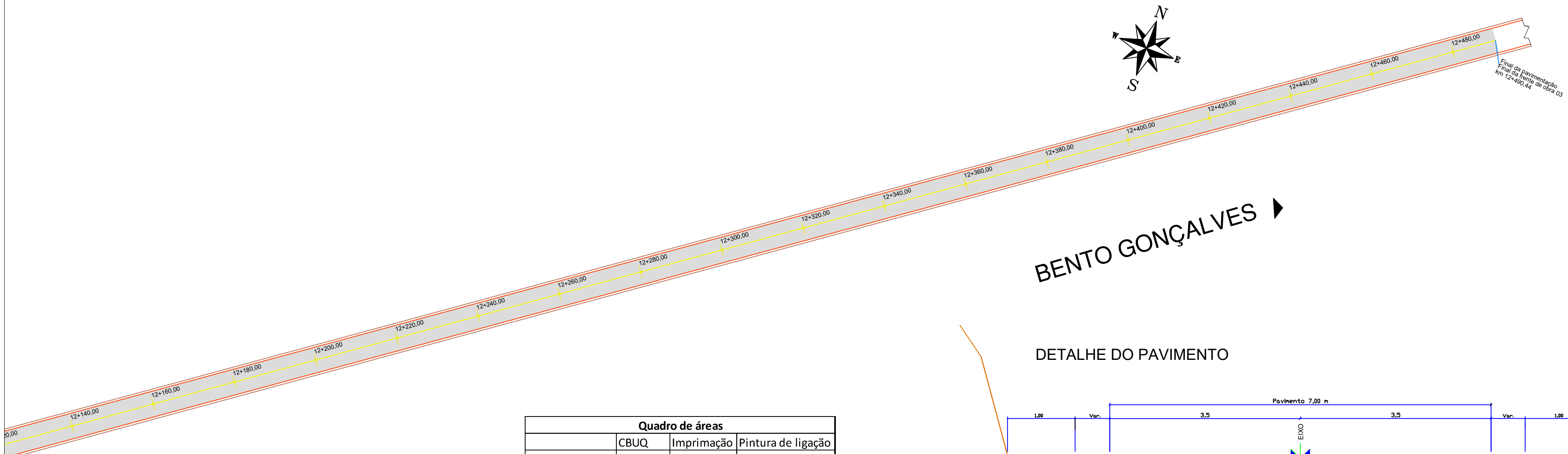
◀ COTIPORÃ



ESCALA 1/750



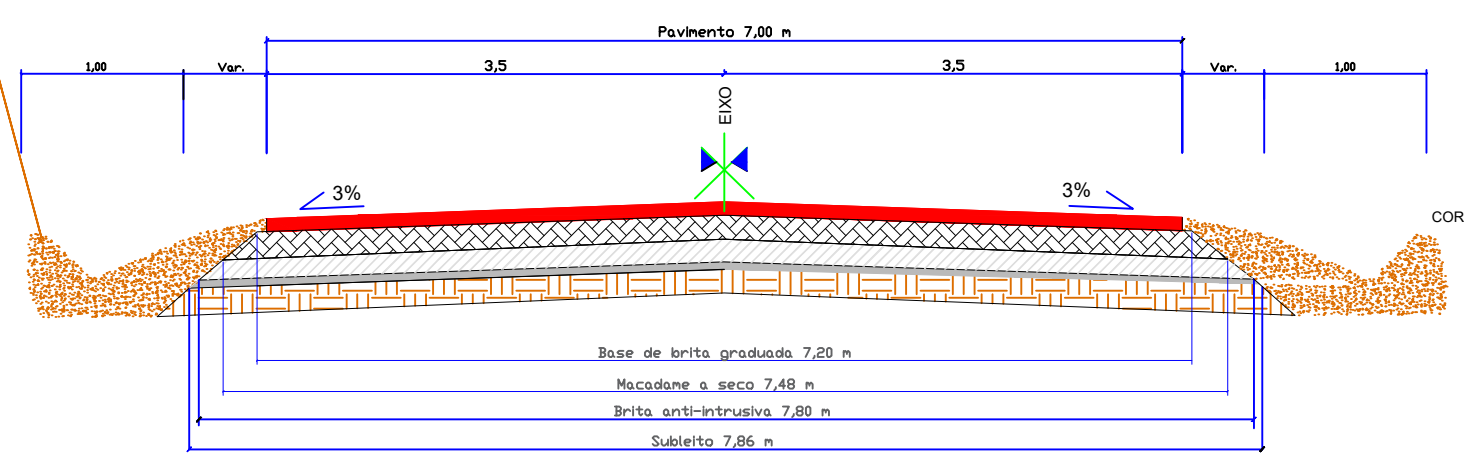
ESCALA 1/750



ESCALA 1/750

Quadro de áreas			
	CBUQ	Imprimação	Pintura de ligação
Pista	10500	10800	10500
Encaixe	119,81	119,81	10619,81
Área de pav.	10619,81	10919,81	21119,81

DETALHE DO PAVIMENTO



- CBUQ (5 cm)
- Brita Graduada (14 cm) Largura média para cálculo de volume= 7,34 m
- Macadame Seco (16 cm) Largura média para cálculo de volume= 7,64 m
- Brita Anti-intrusiva (3 cm) Largura para cálculo de volume= 7,83 m
- Relevo do Subleito (30 cm) Largura para cálculo de volume= 8,16 m

PAVIMENTAÇÃO ASFÁLTICA DA ESTRADA BENTO GONÇALVES - Trecho km 10 + 990,44 a 12 + 490,44

PROPRIETÁRIO:
 Prefeitura Municipal de Cotiporã CNPJ: 90.898.487/0001-64
 RESPONSÁVEL TÉCNICO:
 Engenheiro Civil Cristiano Fugali | CREA RS236549

DATA: Abril/2021
 DESENHO: Jordana/Cristiano Mateus
 ESCALA: Indicada

PLANTA DE PAVIMENTAÇÃO

PRANCHA: **02**
05