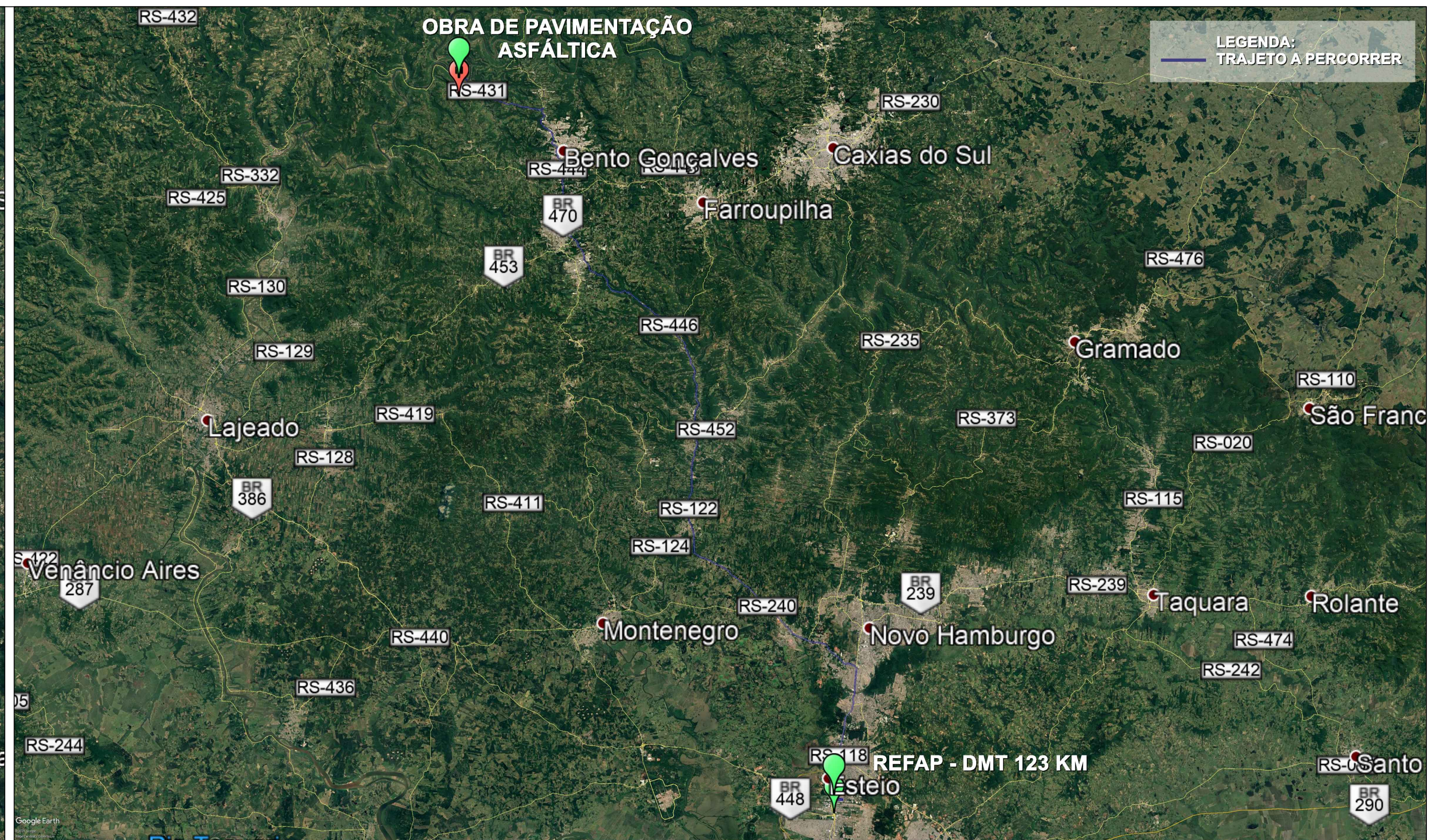




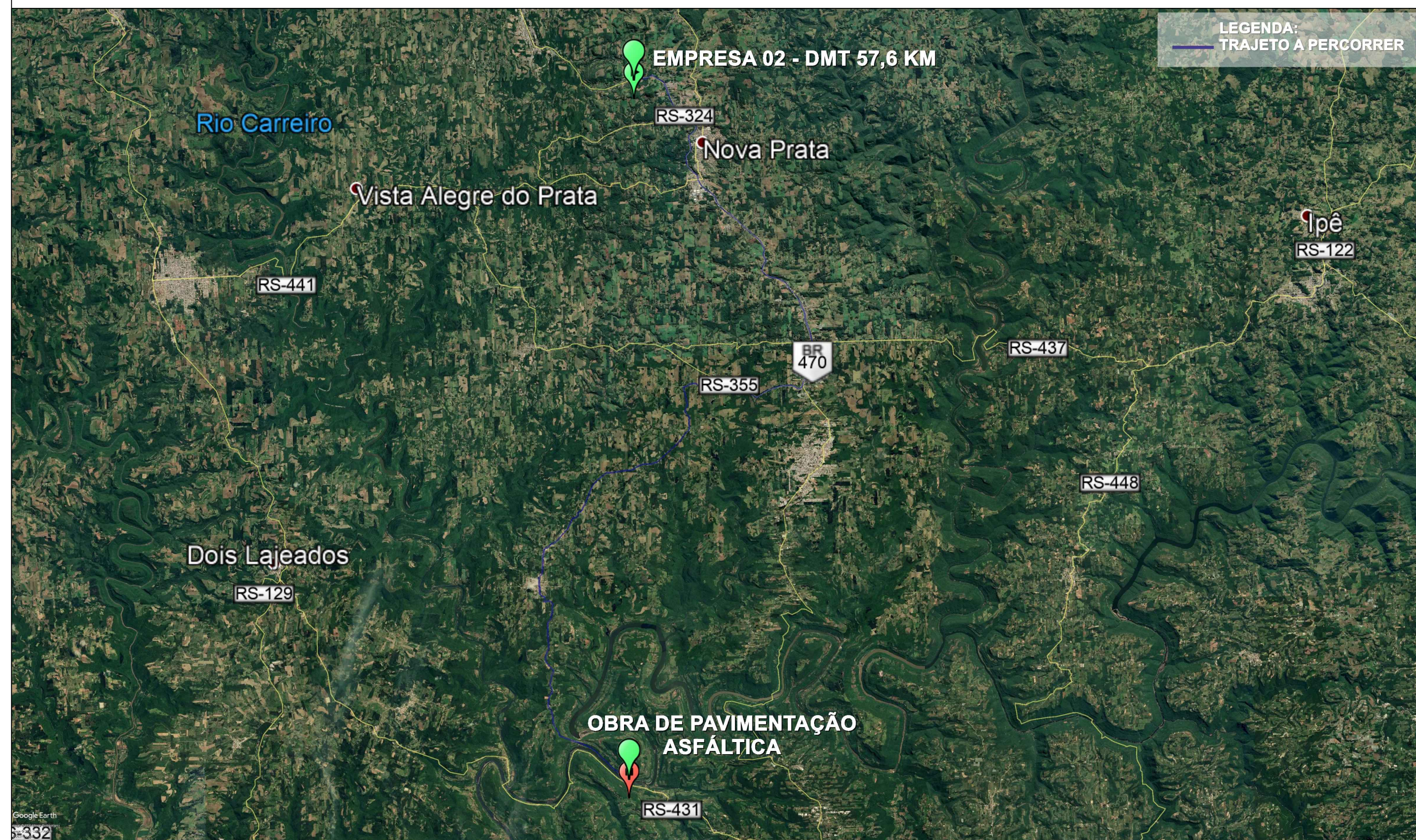
DISTÂNCIA DE TRANSPORTE DE CBUQ DA USINA 01 = 24,7 KM

COORDENADAS	
OBRA DE PAVIMENTAÇÃO:	LAT.: 29° 5'9.76"S LONG.: 51°38'52.10"O
EMPRESA 01:	LAT.: 29° 7'44.64"S LONG.: 51°29'42.95"O



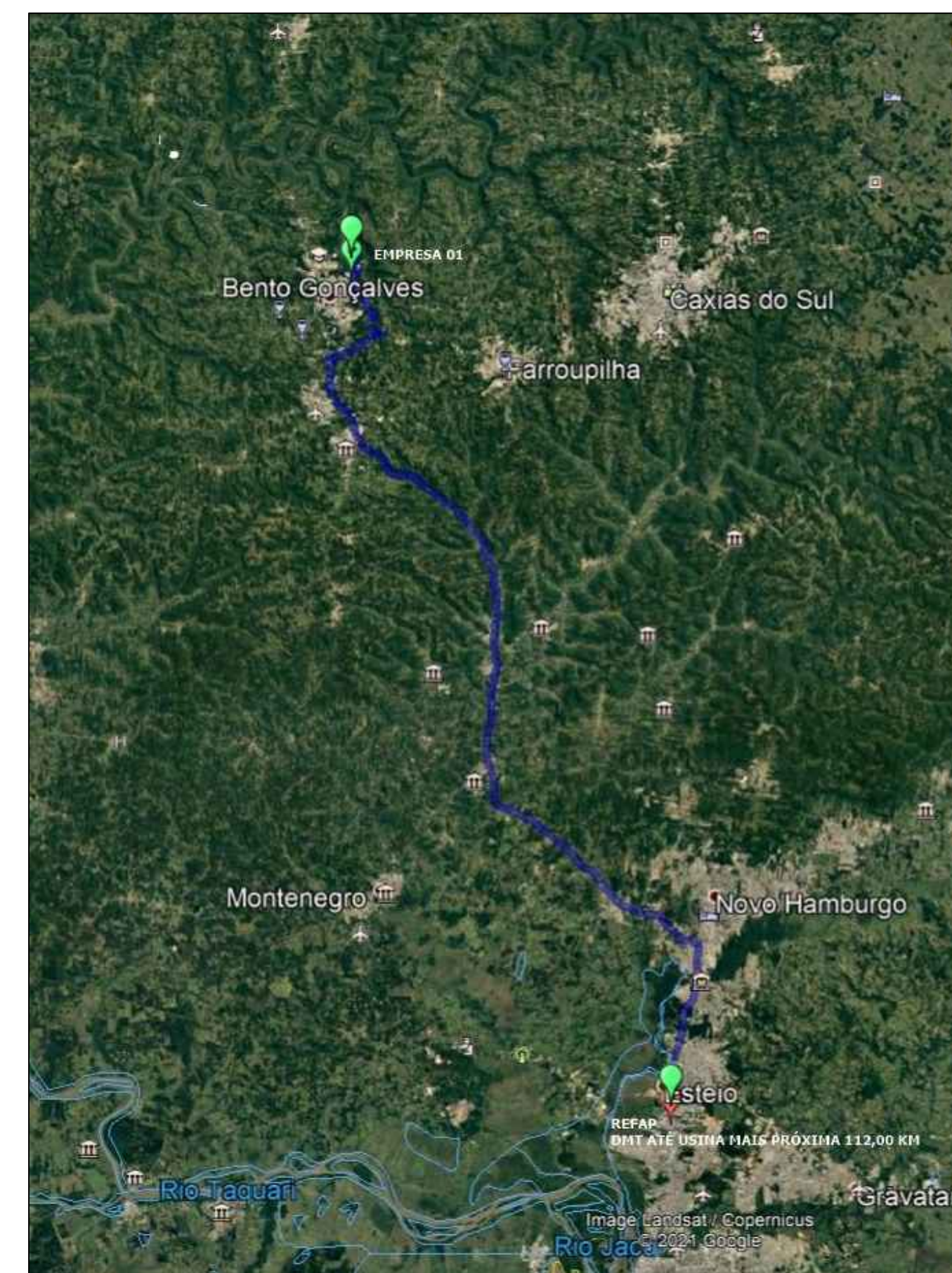
DISTÂNCIA DE TRANSPORTE DE CBUQ DA REFAP ATÉ A OBRA = 123 KM

COORDENADAS	
OBRA DE PAVIMENTAÇÃO:	LAT.: 29° 5'9.76"S LONG.: 51°38'52.10"O
REFAP:	LAT.: 29°52'11.62"S LONG.: 51°10'39.46"O
EMPRESA 01:	LAT.: 29° 7'44.64"S LONG.: 51°29'42.95"O



DISTÂNCIA DE TRANSPORTE DE CBUQ DA USINA 02 = 57,6 KM

COORDENADAS	
OBRA DE PAVIMENTAÇÃO:	LAT.: 29° 5'9.76"S LONG.: 51°38'52.10"O
EMPRESA 02:	LAT.: 28°45'15.79"S LONG.: 51°38'41.94"O



DISTÂNCIA DE TRANSPORTE DE CAP DA REFAP ATÉ A USINA = 112 KM

CONFORME O PRINCÍPIO DE ECONOMICIDADE SERÁ ADOTADO NO PROJETO AS DMTS MAIS VANTAJOSAS PARA O MUNICÍPIO. COMO BASE TOMOU-SE AS EMPRESAS CONHECIDAS NA REGIÃO. INFORMAÇÕES RETIRADAS DO SOFTWARE GOOGLE EARTH.

PAVIMENTAÇÃO ASFÁLTICA DA ESTRADA BENTO GONÇALVES - Trecho km 10 + 990,44 a 12 + 490,44

PROPRIETÁRIO		DATA	Abril/2021
Prefeitura Municipal de Cotiporã	CNPJ: 90.898.487/0001-64	DESENHO	Jordana/Cristiano
RESPONSÁVEL TÉCNICO		ESCALA	Indicada
Engenheiro Civil Cristiano Fugali CREA RS236549			

DESENHO	FRANCHA
MAPA DE DISTÂNCIA MÉDIA DE TRANSPORTE DE CBUQ	05 05