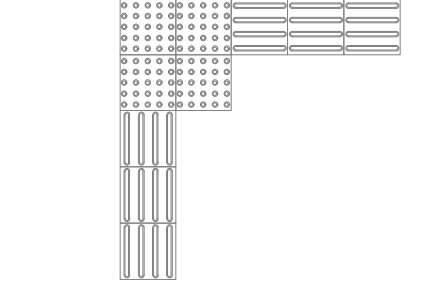
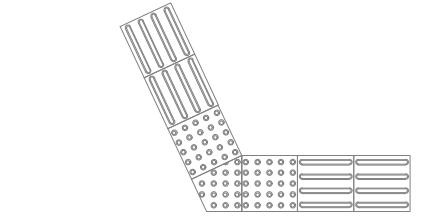


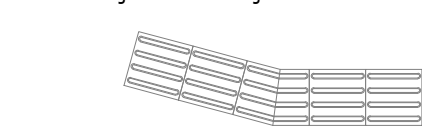
Mudanças de direção entre 90° e 150°



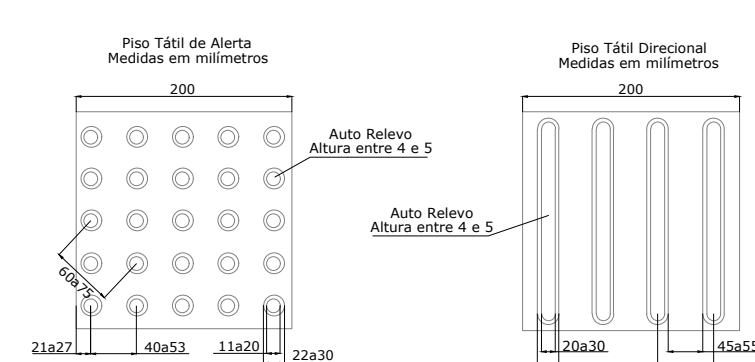
Mudanças de direção entre 150° e 165°



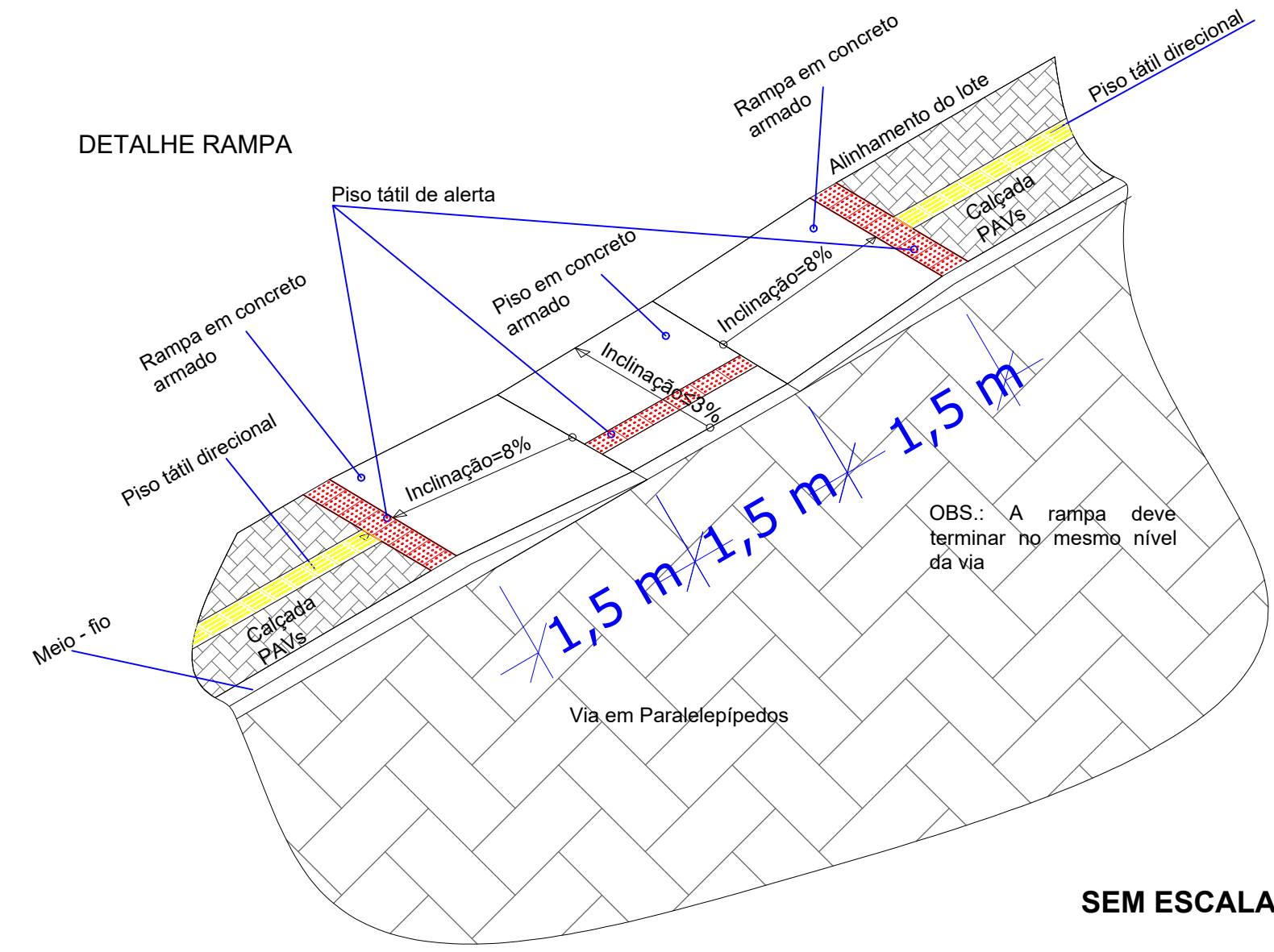
Mudanças de direção entre 165° e 180°



TIPOS DE PISO TÁTIL EM BLOCO PVS

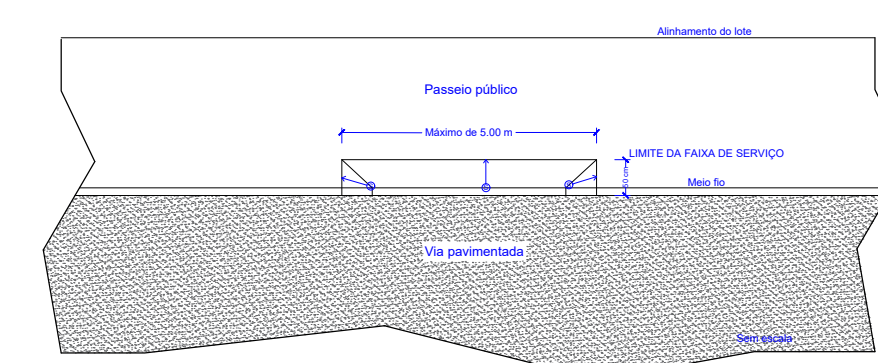


DETALHE RAMPA

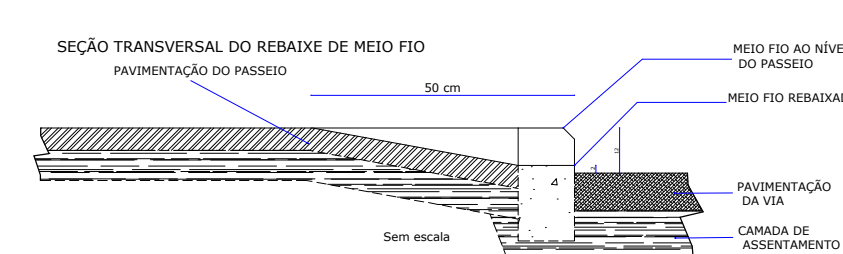


SEM ESCALA

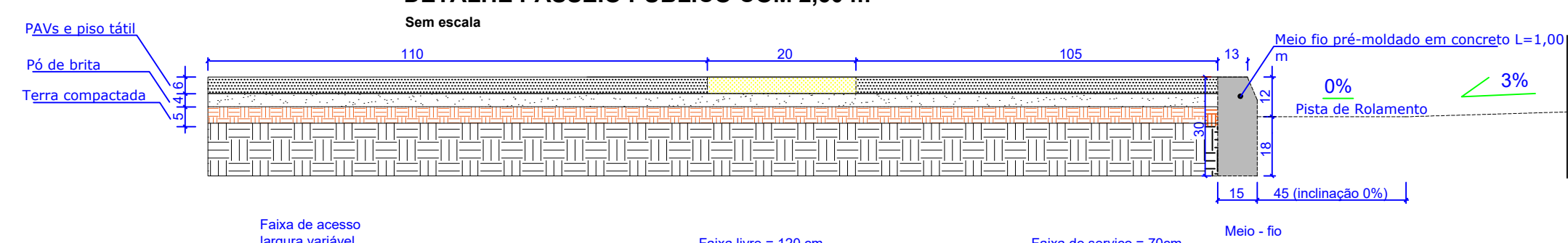
Detalhe de rebaixado de meio fio



Executar os rebaixados de meio fio nas entradas de veículos em cada lote. Os rebaixados não podem conflitar com as rampas PNE. Respeitar as medidas e os parâmetros de projeto, caso o executado não esteja de acordo ao serviço deve ser refletido. Caso haja algum conflito de rebaixo com algum equipamento urbano a fiscalização deve ser consultada. Passeios com menos de 1,50 metros usar profundidade de 0,5 metros a contar da face do meio fio.

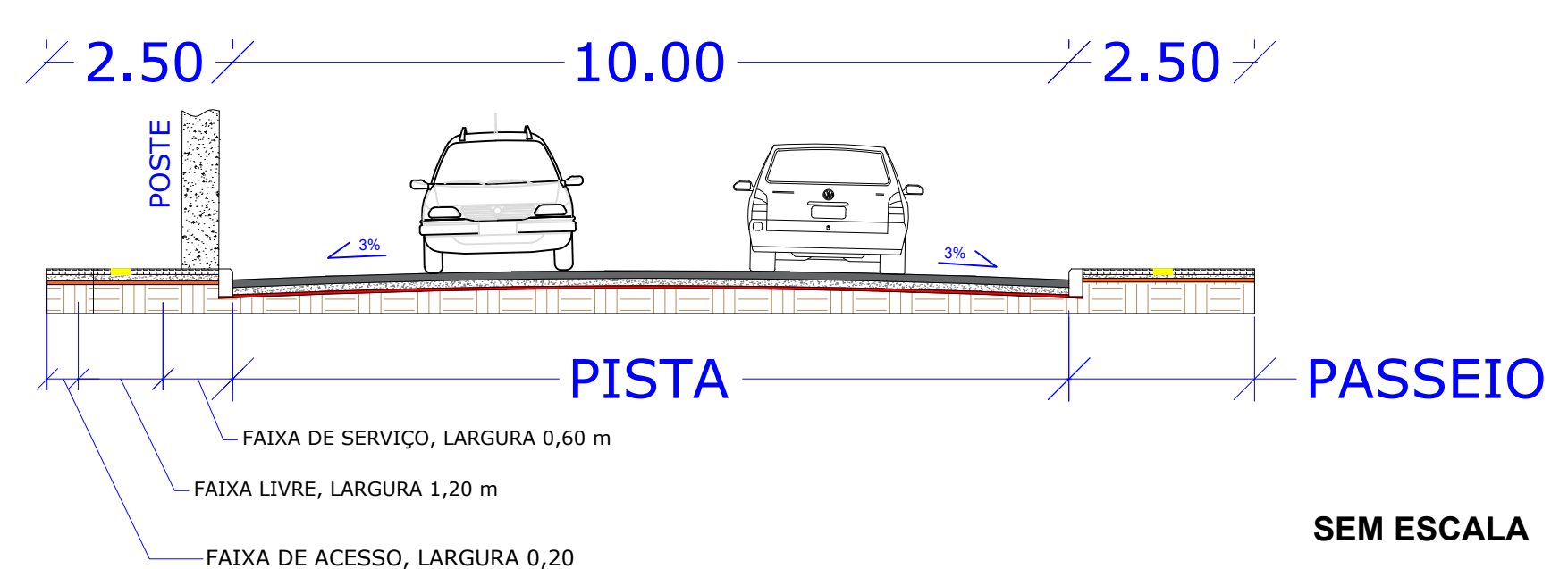


DETALHE PASSEIO PÚBLICO COM 2,50 m



No caso de maior alargamento da calçada deve-se aumentar apenas a largura da faixa de acesso. Foi considerado camada de rejunte para o PVS do passeio a 0,85 cm de pó de pedra.

CORTE TRANSVERSAL DA RUA JOSÉ ZANETE



SEM ESCALA

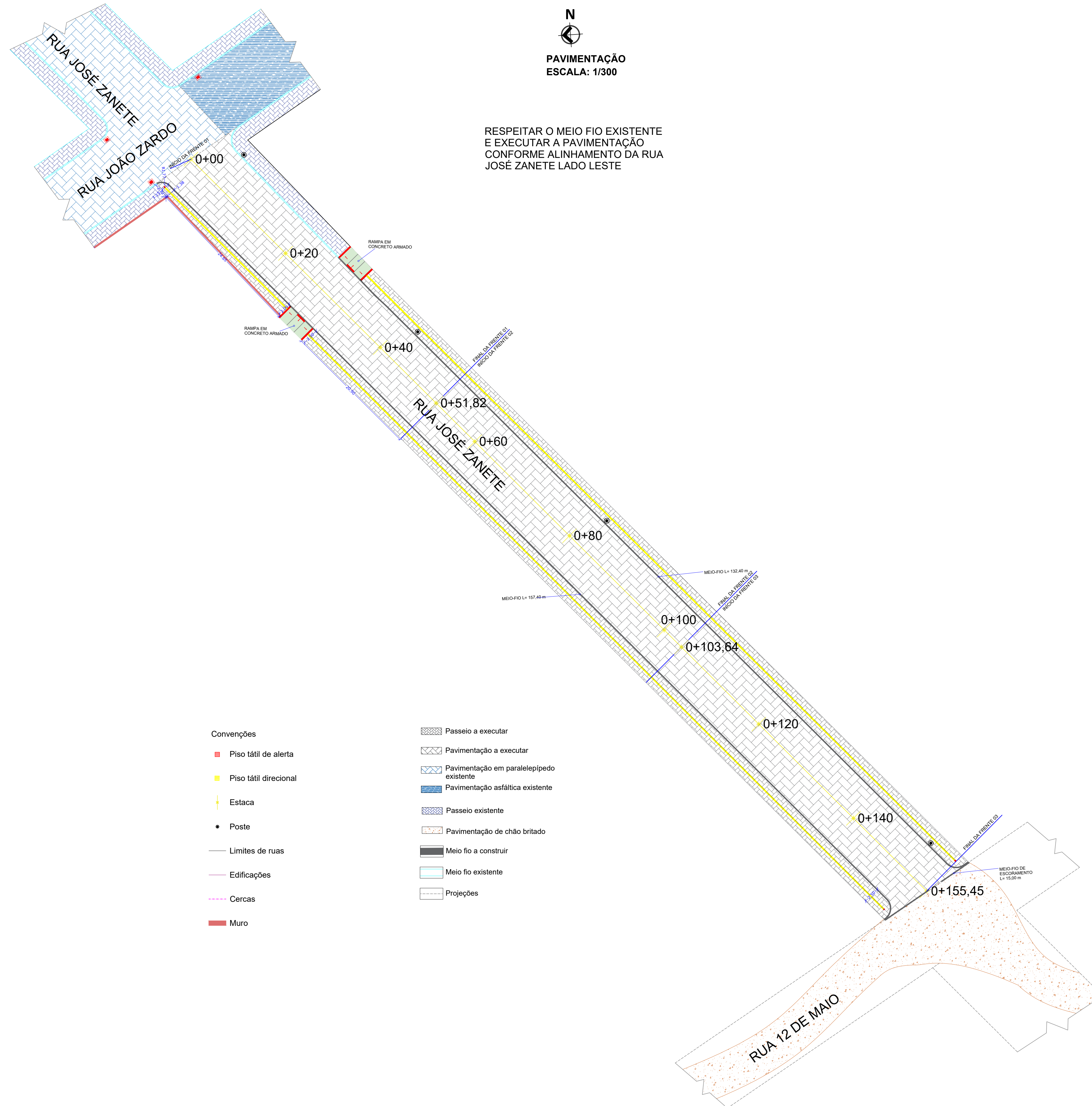
DETALHES DAS CAMADAS DE PAVIMENTAÇÃO

- Pó de Pedra - 5 cm
- Paralelepípedo de Basalto - 15 cm
- Pó de Pedra e Pedrisco (2:1) - 12 cm
- Brita Anti-intrusiva - 3 cm
- Sub-Leito

Será admitido, se necessário para o alinhamento da via, a colocação do meio fio no alinhado com a face do poste, seguindo orientação da fiscalização.

PAVIMENTAÇÃO
ESCALA: 1/300

RESPEITAR O MEIO FIO EXISTENTE E EXECUTAR A PAVIMENTAÇÃO CONFORME ALINHAMENTO DA RUA JOSÉ ZANETE LADO LESTE



Convenções

- Piso tátil de alerta
- Piso tátil direcional
- Estaca
- Poste
- Limites de ruas
- Edificações
- Cercas
- Muro
- Passeio a executar
- Pavimentação a executar
- Pavimentação em paralelepípedo existente
- Pavimentação asfáltica existente
- Passeio existente
- Pavimentação de chão britado
- Meio fio a construir
- Meio fio existente
- Projeções

Quadro de áreas		
Tipo	Quantidade	Unidade
Passeio em PAVs:	624,38	m ²
Pavimentação em paralelepípedo:	1564,55	m ²
Meio - fio:	304,8	m
Rampas de acessibilidade:	2	Unidade

ORÇAMENTO
PAVIMENTAÇÃO DE RUAS
Rua José Zanette

PROPRIETÁRIO: Prefeitura Municipal de Cotiporã CNPJ: 90.898.487/0001-64

RESPONSÁVEL TÉCNICO: Eng. Civil Cristiano Fugali CREA/RS 236549

DATA: Janeiro/2021
DESENHO: Cristiano
ESCALA: INDICADA

PROJETO DE PAVIMENTAÇÃO

PAVIMENTAÇÃO

02