

INICIO DA PAVIMENTAÇÃO
KM 5+920

INICIO DA FRENTE DE OBRA 01
KM 5+920

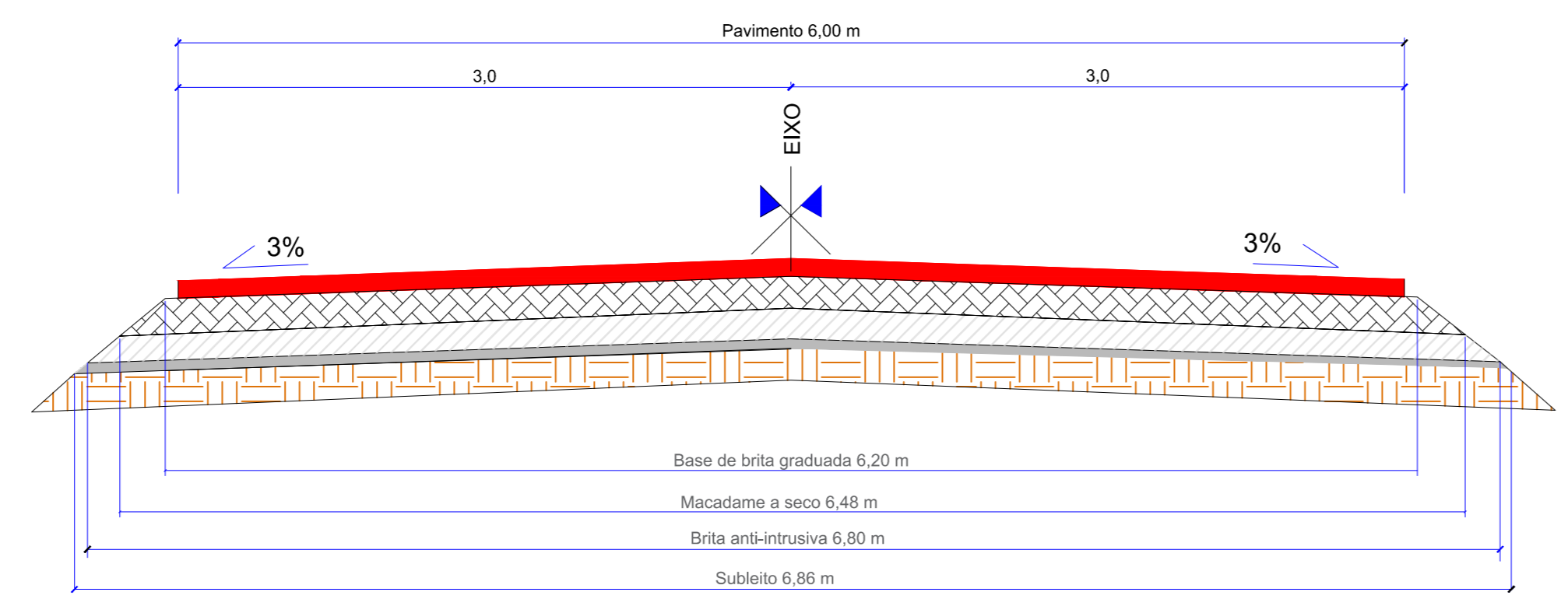
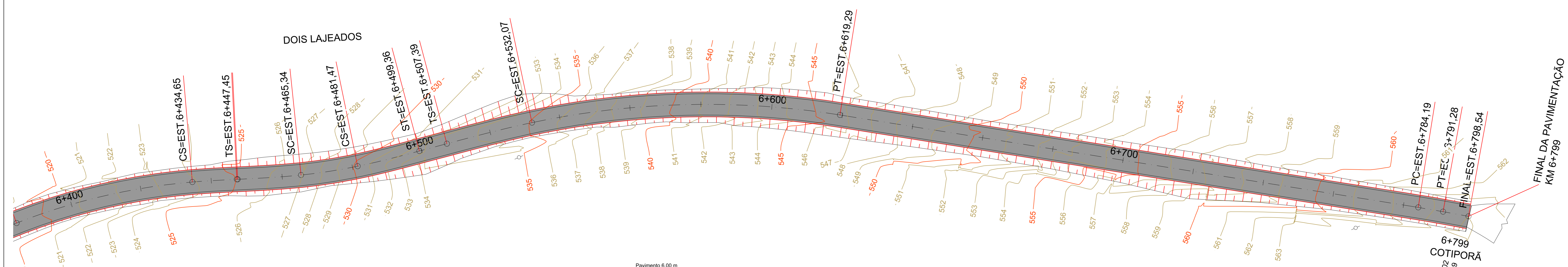
COTIPORÁ






FINAL DA FRENTE DE OBRA 02
KM 6+799

ESCALA 1:500

ESCALA 1:500

Estacas a cada 20 metros



-  C.B.U.Q. (5 cm)
-  Brita Graduada (14 cm) Largura média para cálculo de volume= 6,34 m
-  Macadame Seco (16 cm) Largura média para cálculo de volume= 6,64 m
-  Brita Anti-intrusiva (3 cm) Largura para cálculo de volume= 6,83 m
-  Reforço do Subleito (30 cm) Largura para cálculo de volume= 7,16 m

PAVIMENTAÇÃO ASFÁLTICA ESTRADA INTERMUNICIPAL COTIPORÁ - DOIS LAJEADOS Trecho km 5+920,00 a 6+799,00	
PROPRIETÁRIO	Prefeitura Municipal de Cotiporá
RESPONSÁVEL TÉCNICO	Engenheiro Civil Cristiano Fugali CREA RS236549
DATA	FEV/2020
DESENHO	Cristiano
ESCALA	Indicada
CNPJ:	90.898.487/0001-64

PLANTA DE PAVIMENTAÇÃO