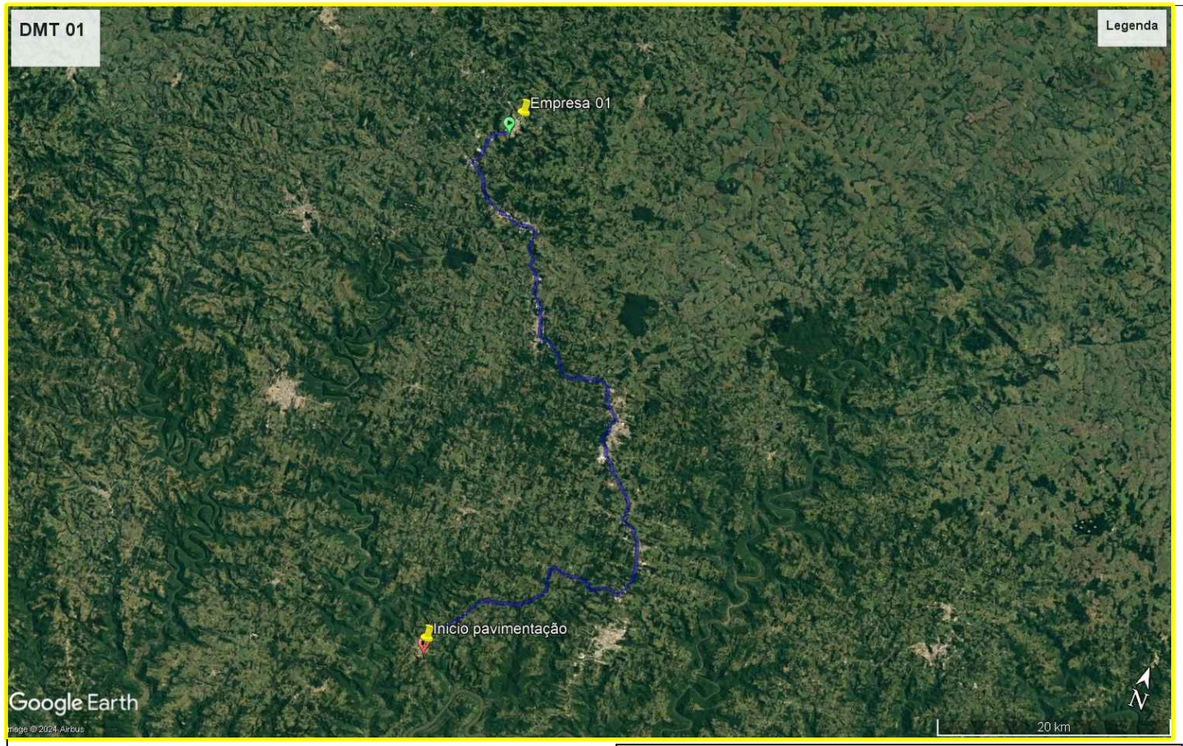


DISTÂNCIA DE TRANSPORTE DE CBUQ E BASE DA USINA 01 = 73,00 km

| COORDENADAS | | |
|---|---|---|
| OBRA | LAT 28°59'32.24"S | LONG 51°41'47.05"O |
| EMPRESA 01 | LAT 29°7'41.24"S | LONG 51°29'40.70"O |

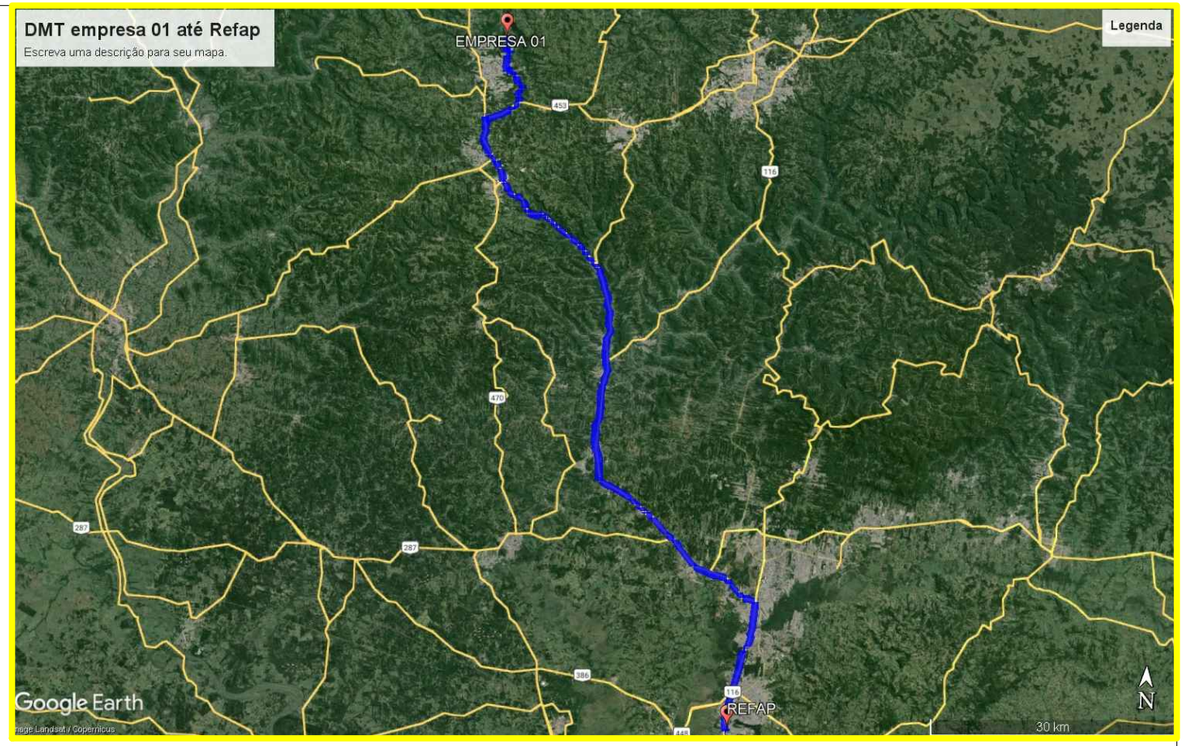


DISTÂNCIA DE TRANSPORTE DE CBUQ DA REFAP ATÉ A USINA 01 MAIS PRÓXIMA = 120 km

| COORDENADAS | | |
|---|---|---|
| REFAP | LAT 29°52'11.45"S | LONG 51°10'39.67"O |
| EMPRESA 02 | LAT 29°7'41.24"S | LONG 51°29'40.70"O |

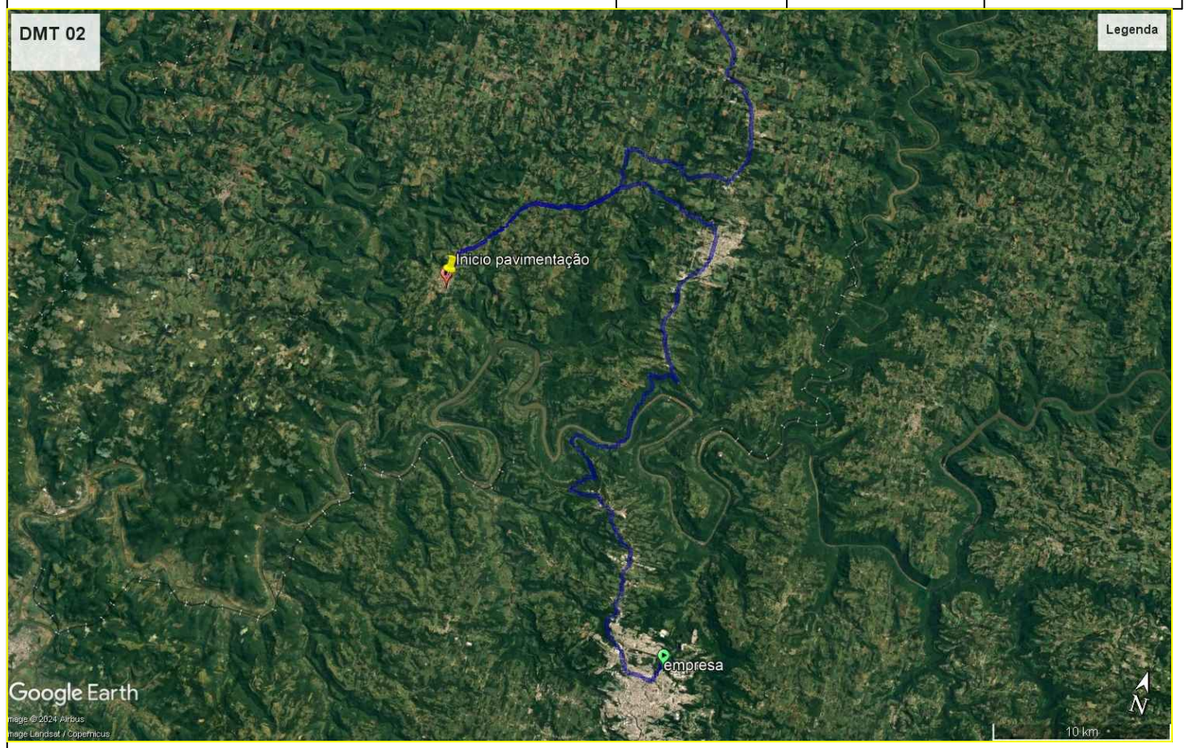


DISTÂNCIA DE TRANSPORTE DE CBUQ E BASE DA USINA 02 = 60,00 km

| COORDENADAS | | |
|---|---|---|
| OBRA | LAT 28°59'32.24"S | LONG 51°41'47.05"O |
| EMPRESA 02 | LAT 29°14'42.52"S | LONG 51°32'35.92"O |

DMT adotada = 60 km

Informações retiradas do software Google Earth.

# Pavimentação asfáltica - Rua Silveira Martins
# Trecho 02 - 150m de extensão

Proprietário:

Prefeitura Municipal de Cotiporã CNPJ: 90.898.487/0001-64

Responsável Técnico:

Eng. Civil Jeferson Restelli Frizon | CREA RS254394

ARQUIVO

DATA
Agosto/2024

DESENHO

ESCALA
INDICADA

## MAPA DE DISTÂNCIA MÉDIA DE TRANSPORTE DE CBUQ

PRANCHA
03/03