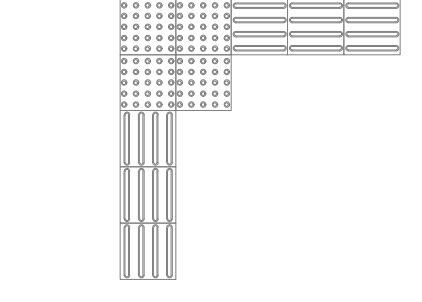
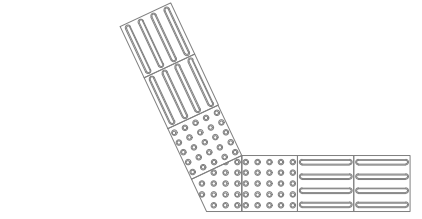


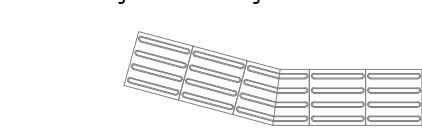
Mudanças de direção entre 90° e 150°



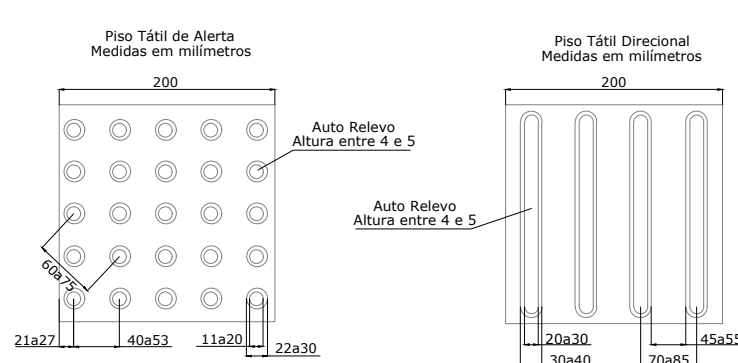
Mudanças de direção entre 150° e 165°



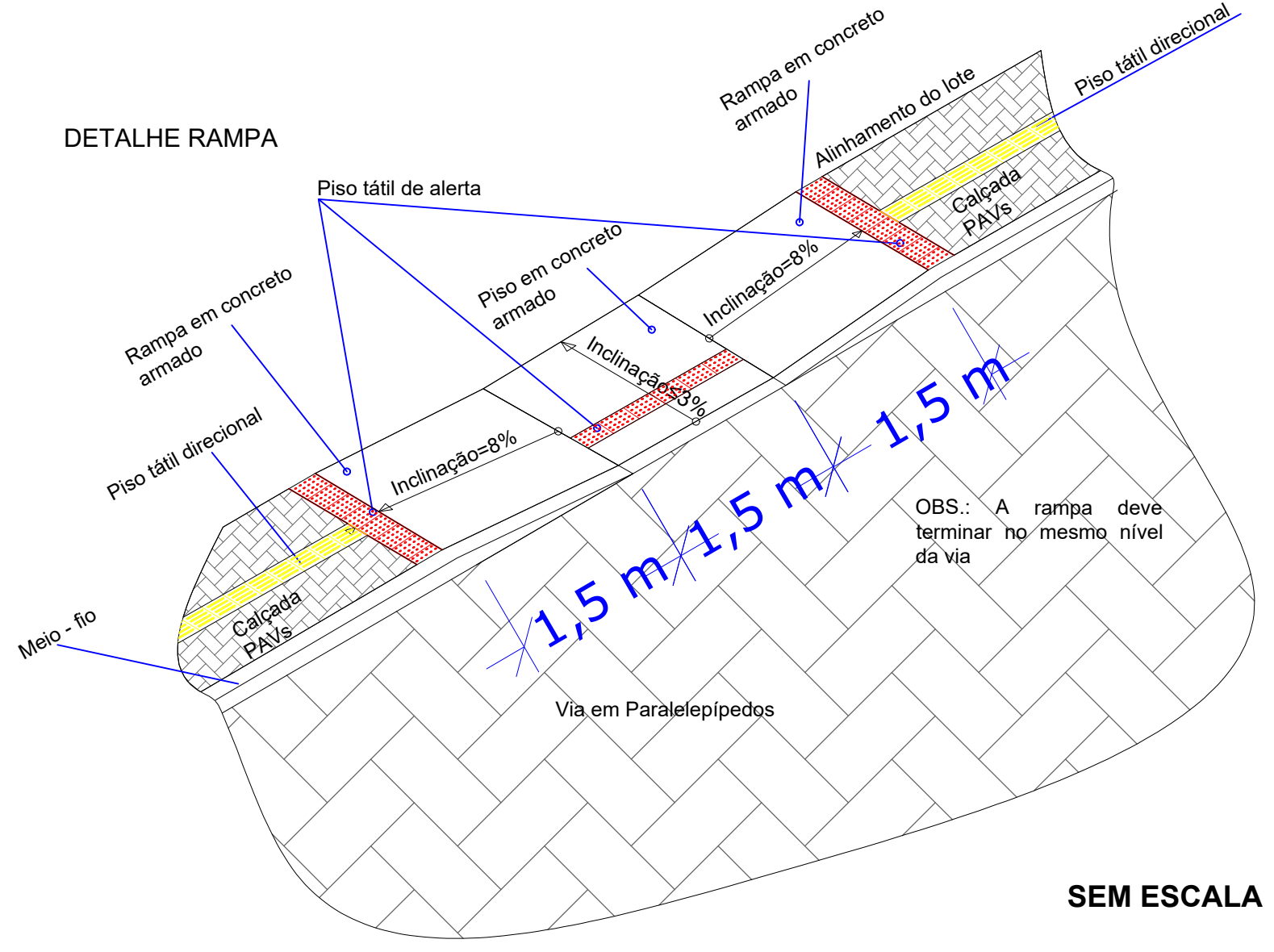
Mudanças de direção entre 165° e 180°



TIPOS DE PISO TÁTIL EM BLOCO PVS

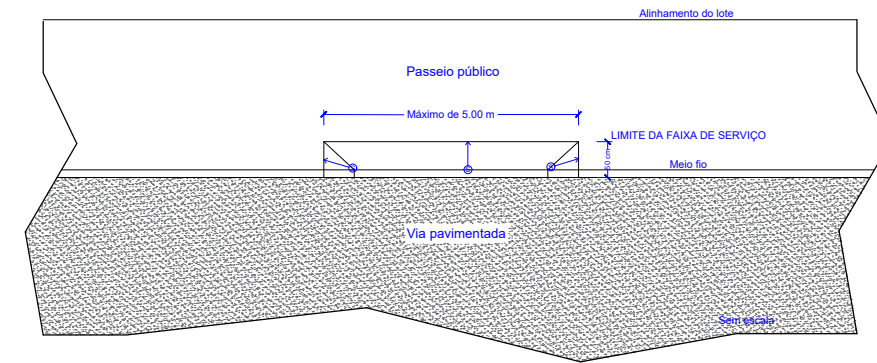


DETALHE RAMPA

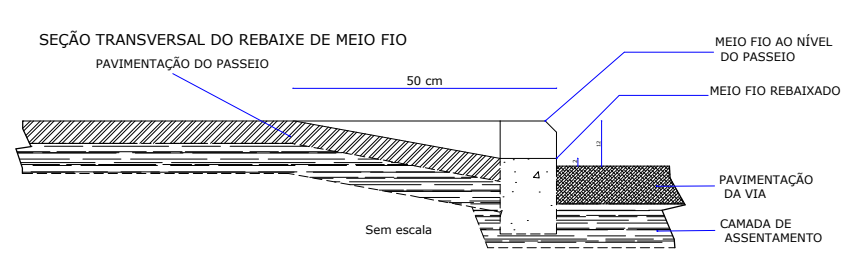


SEM ESCALA

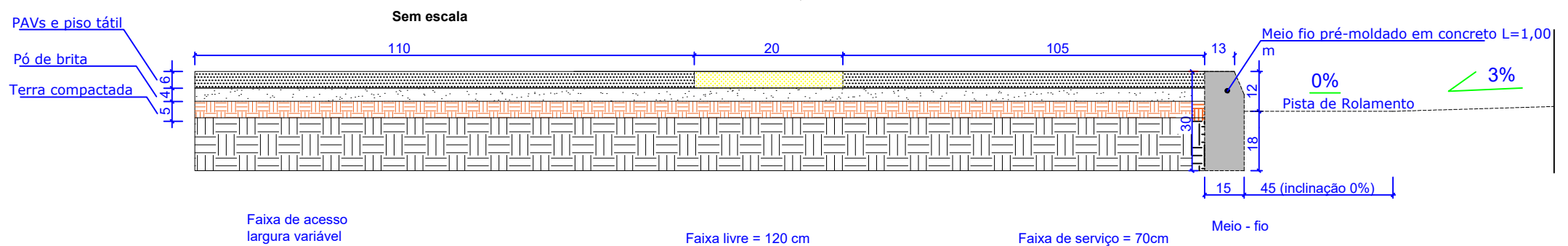
Detalhe de rebaixo de meio fio



Executar os rebalços de meio fio nas entradas de veículos em cada lote. Os rebalços não podem conflitar com as rampas PNE. Respeitar as medidas e os parâmetros de projeto, caso o executado não esteja de acordo ao serviço deve ser refeito. Caso haja algum conflito de rebaixo com algum equipamento urbano a fiscalização deve ser consultada. Passeios com menos de 1,50 metros usar profundidade de 0,5 metros a contar da face do meio fio.

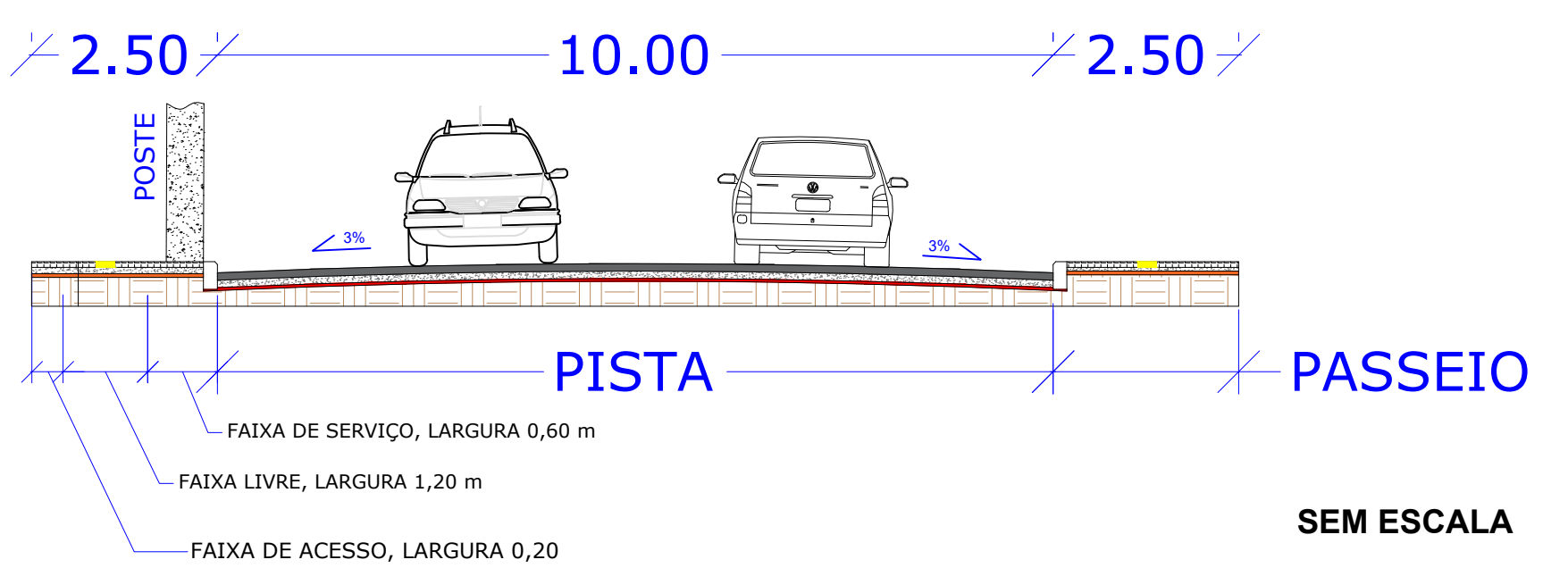


DETALHE PASSEIO PÚBLICO COM 2,50 m



No caso de maior alargamento da calçada deve-se aumentar apenas a largura da faixa de acesso. Foi considerado camada de rejunte para o PVS do passeio a 0,85 cm de pó de pedra.

CORTE TRANSVERSAL DA RUA JOSÉ ZANETE



SEM ESCALA

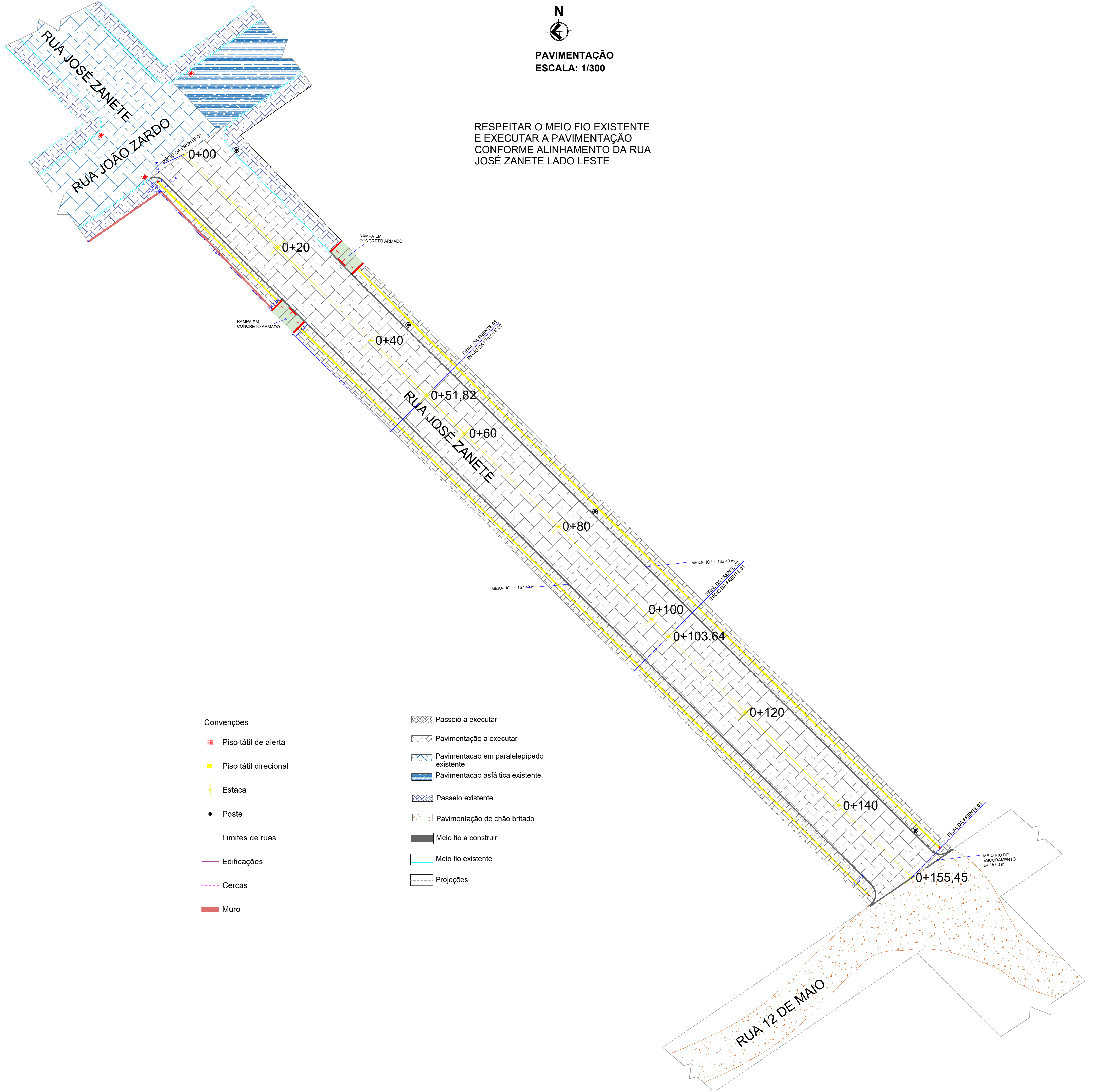
DETALHES DAS CAMADAS DE PAVIMENTAÇÃO

- Pó de Pedra - 5 cm
- Paralelepípedo de Basalto - 15 cm
- Pó de Pedra e Pedrisco (2:1) - 12 cm
- Brita Anti-intrusiva - 3 cm
- Sub-Leito

Será admitido, se necessário para o alinhamento da via, a colocação do meio fio no alinhado com a face do poste, seguindo orientação da fiscalização.

N  
PAVIMENTAÇÃO  
ESCALA: 1/300

RESPEITAR O MEIO FIO EXISTENTE E EXECUTAR A PAVIMENTAÇÃO CONFORME ALINHAMENTO DA RUA JOSÉ ZANETE LADO LESTE



- Convenções
- Piso tátil de alerta
  - Piso tátil direcional
  - Estaca
  - Poste
  - Limites de ruas
  - Edificações
  - Cercas
  - Muro
  - Passeio a executar
  - Pavimentação a executar
  - Pavimentação em paralelepípedo existente
  - Pavimentação asfáltica existente
  - Passeio existente
  - Pavimentação de chão britado
  - Meio fio a construir
  - Meio fio existente
  - Projeções

Quadro de áreas		
Tipo	Quantidade	Unidade
Passeio em PAVs:	624,38	m <sup>2</sup>
Pavimentação em paralelepípedo:	1564,55	m <sup>2</sup>
Meio - fio:	304,8	m
Rampas de acessibilidade:	2	Unidade

ESTA RUA FOI LICITADA NA TOMADA DE PREÇOS TP 01/2021 E A OBRA NÃO FOI CONCLUÍDA PELA EMPRESA VENCEDORA DO CERTAME. NESSE CASO SERÁ LICITADO NOVAMENTE COM ATUALIZAÇÃO DE VALORES COM SINAPI 06/2022 E SICRO JANEIRO 2022. SERÃO CONTRATADOS TODOS OS SERVIÇOS E MATERIAIS DESSA PRANCHA.

ORÇAMENTO <b>PAVIMENTAÇÃO DE RUAS LICITAÇÃO COMPLEMENTAR</b> Rua José Zanette		
PROPRIETÁRIO Prefeitura Municipal de Cotiporá CNPJ: 90.898.487/0001-64	DATA JULHO / 2022 DESENHO Cristiano ESCALA INDICADA	
Eng. Civil Cristiano Fugali CREA/RS 236549		

PROJETO DE PAVIMENTAÇÃO	
ASSUNTO <b>PAVIMENTAÇÃO</b>	PRANCHA <b>02</b>