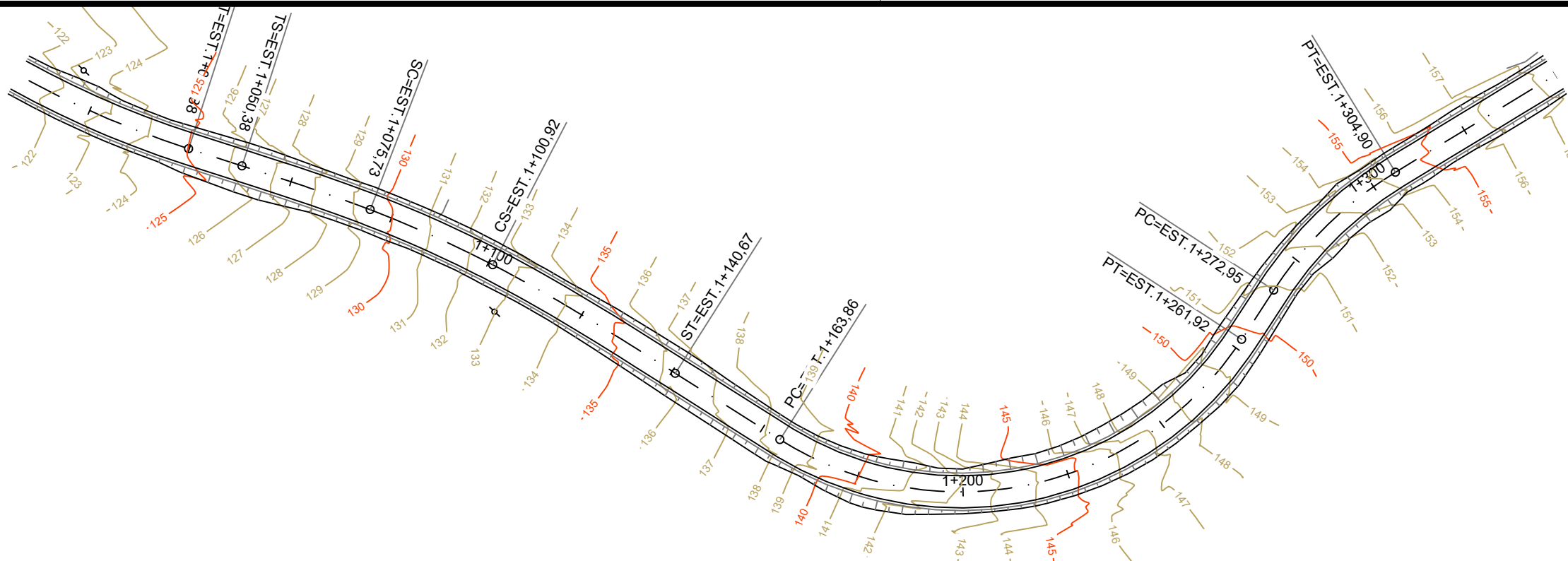


DOIS LAJEADOS

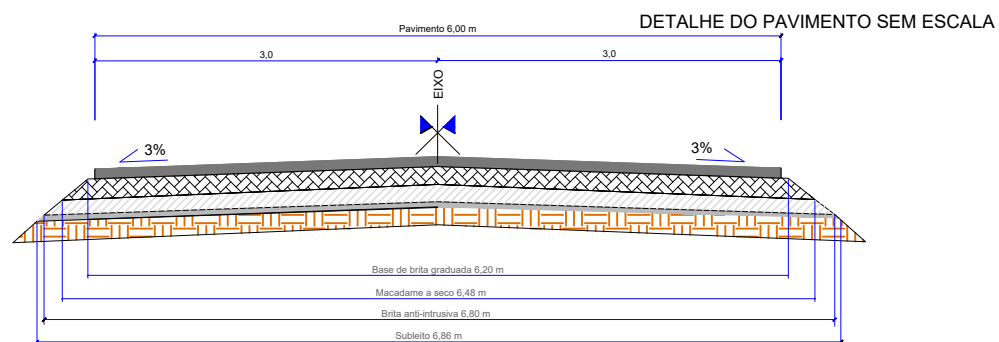
COTIPORÃ




Planta Baixa:
Escala: 1/1000



COTAS TERRENO/PROJETO	121,24	121,711	122,79	123,182	125,02	125,598	127,42	128,021	129,98	130,444	132,41	132,866	134,35	134,758	136,19	136,542	137,94	138,478	139,98	140,612	142,15	142,868	144,79	145,125	147,39	147,383	149,60	149,640	151,68	151,897	153,77	154,154	155,63	156,268	157,32
ESTAQUEAMENTO	0+005	1+020	1+040	1+060	1+080	1+100	1+120	1+140	1+160	1+180	1+200	1+220	1+240	1+260	1+280	1+300	1+320	1+340																	
PLANIMETRIA	TANGENTE L=10.503		R=178,949 D=90,935		Lc=25,344		R=227,277 D=25,193		Lc=39,752		TANGENTE L=23,193		R=62,950		TANGENTE L=11,028		R=71,609 D=31,948		TANGENTE L=91,632																



- C.B.U.Q. (5 cm)
- Brita Graduada (14 cm) Largura média para cálculo de volume= 6,34 m
- Macadame a seco (18 cm) Largura média para cálculo de volume= 6,64 m
- Brita Anti-intrusiva (3 cm) Largura para cálculo de volume= 6,83 m
- Reforço do Subleito (30 cm) Largura para cálculo de volume= 7,16 m

PROJETO: PAVIMENTAÇÃO E SINALIZAÇÃO DA ESTRADA INTERMUNICIPAL IVO DA ROSA ENTRE COTIPORÃ E DOIS LAJEADOS		PROPRIETÁRIO:  PREFEITURA MUNICIPAL DE COTIPORÃ - RS		CNPJ: 90.898.487/0001-64
PROJETO TÍTULO: ROTA ÁGUAS E VALES - KM 461,15 A KM 1461,15		TIPO: PROJETO PLANIALTIMÉTRICO		MUNICÍPIO: COTIPORÃ/RS
RESPONSÁVEL TÉCNICO: CRISTIANO FUGALI Engenheiro Civil CREA - RS 236549		PROPRIETÁRIO: IVELTOM MATEUS ZARDO Prefeito Municipal de COTIPORÃ - RS		DATA: DEZ / 2021
LOCAL: Cotiporã		TRECHO: Entre o Rio Carreiro e Cotiporã-RS		ESCALA: INDICADA
ÁREA: 6000,00 m²		LARGURA: 6,00 metros		PRANCHA: 05/16
EXTENSÃO: 1000,00 metros				