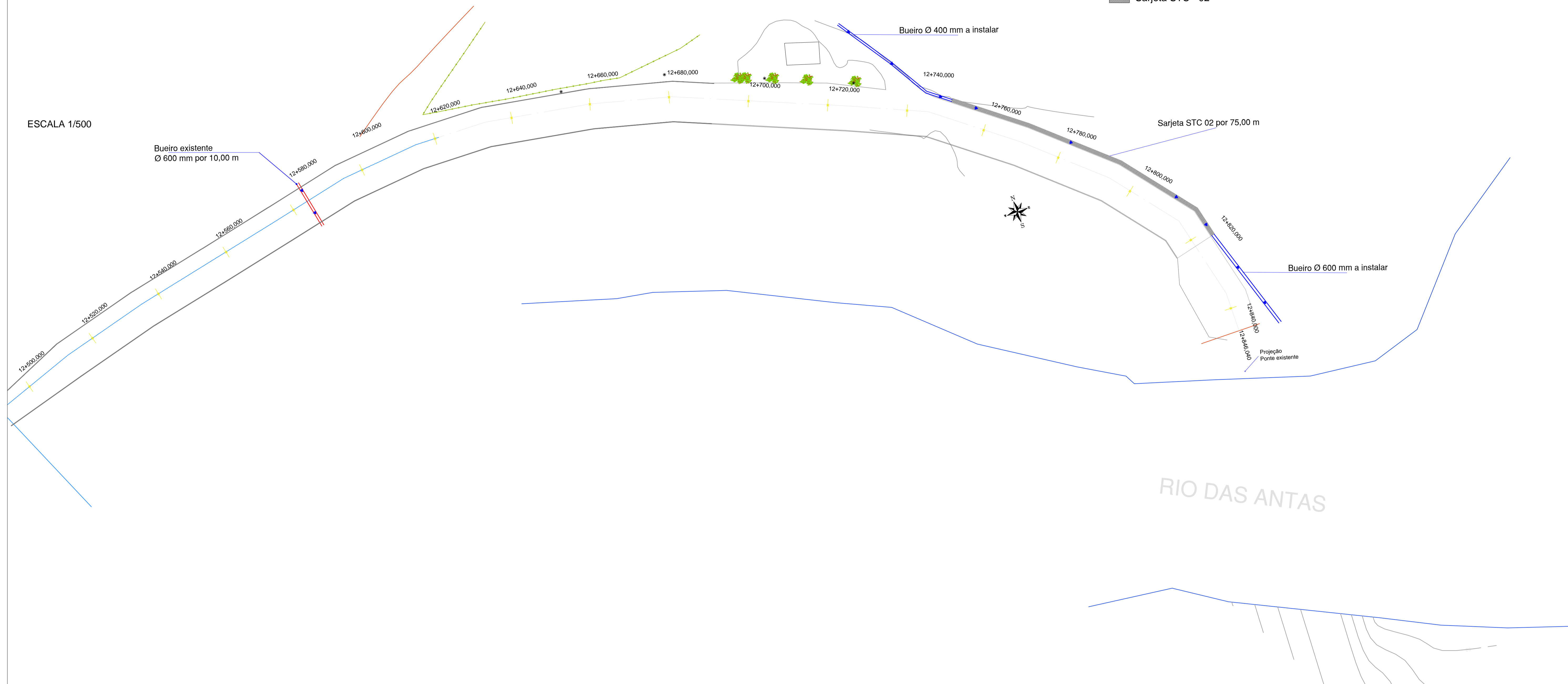


ESCALA 1/500

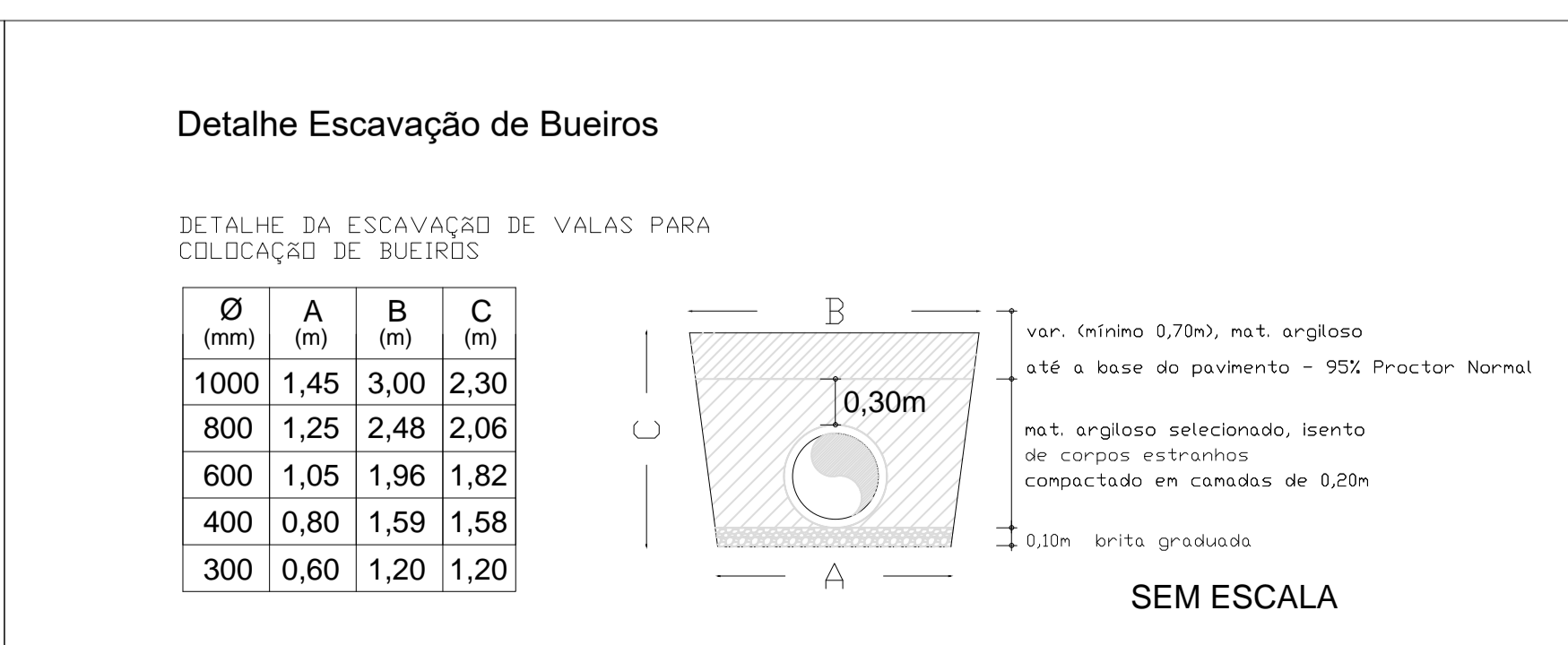
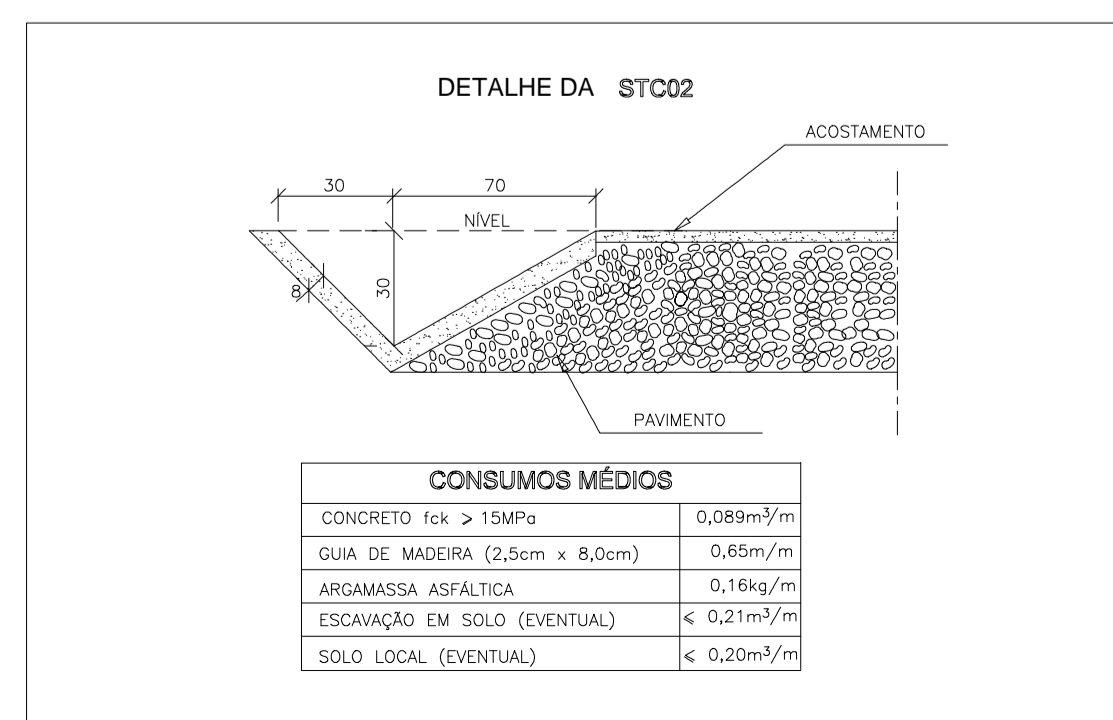
LEGENDA

- Bueiro existente, Ø indicado
- Bueiro a construir, Ø indicado
- ▶ Sentido do escoamento pluvial
- Caixa de ligação ou passagem (CLP)
- Sarjeta STC - 02



RIO DAS ANTAS

O quantitativo de sarjetas ou bocas de lobo poderá sofrer variação sujeitas ao aditivo e supressão.



PAVIMENTAÇÃO ASFÁLTICA DA ESTRADA BENTO GONÇALVES - Trecho km 12 + 490,44 a KM 12 + 846,04		 <small>DATA</small> Abril/2021 <small>DESENHO</small> Jordana/Cristiano Mateus <small>ESCALA</small> Indicada
<small>PROPRIETÁRIO</small>	<small>RESPONSÁVEL TÉCNICO</small>	
<small>Prefeitura Municipal de Cotiporã</small> <small>CNPJ: 90.898.487/0001-64</small>		<small>Engenheiro Civil Cristiano Fugali CREA RS236549</small>
PLANTA DE DRENAGEM		04 04