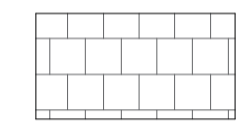
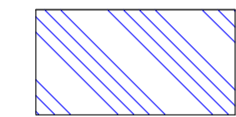


02 Planta Baixa Pavimentação
Escala: 1/200

RESUMO DE QUANTIDADES

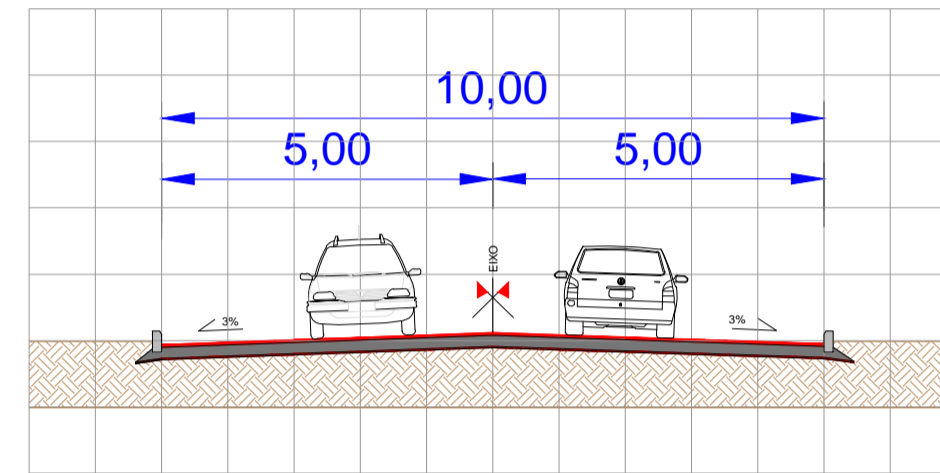
Comprimento a pavimentar: 85,20 m
Área total a pavimentar: 85,20 x 10,00 = 852,00 m ²
Comprimento de meio-fio: 85,20 x 2 = 170,40 m

LEGENDA

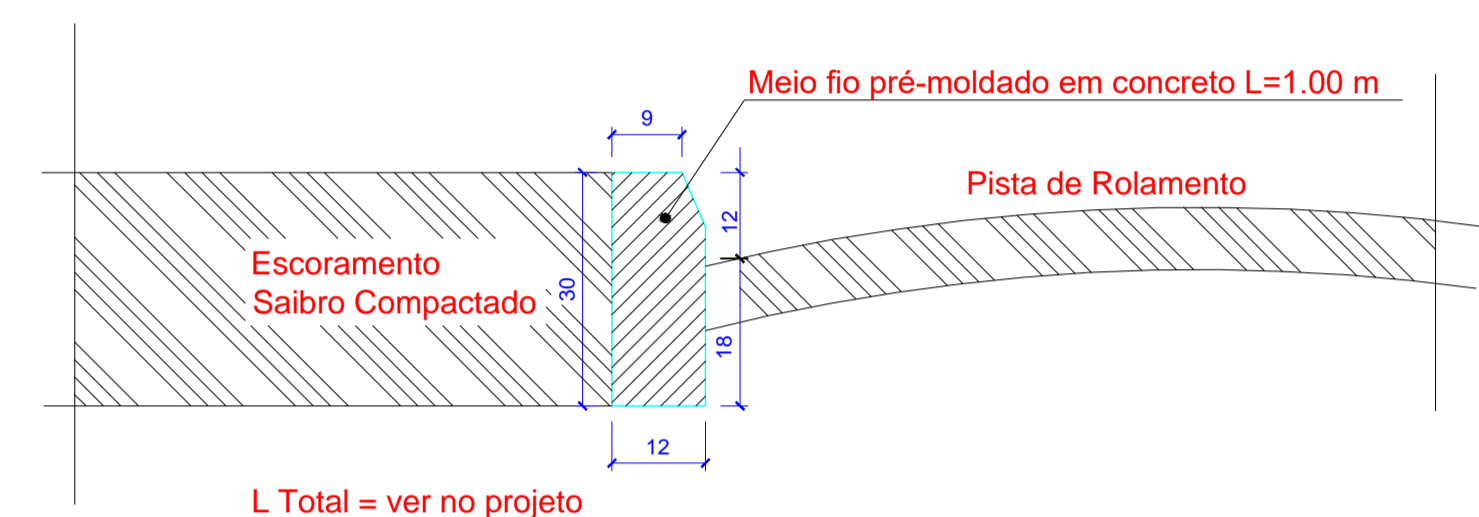
-  Pavimentação com paralelepípedos
-  Edificações existentes



SEÇÃO TIPO



- Pó de Brita (2 cm)
- Paralelepípedo (15 cm)
- Pó de Pedra (10 cm)
- Brita Antirrusiva (3 cm)
- Sub-Leito



03 Perfil Colombo Fellini - L = 10,00 m
Sem Escala

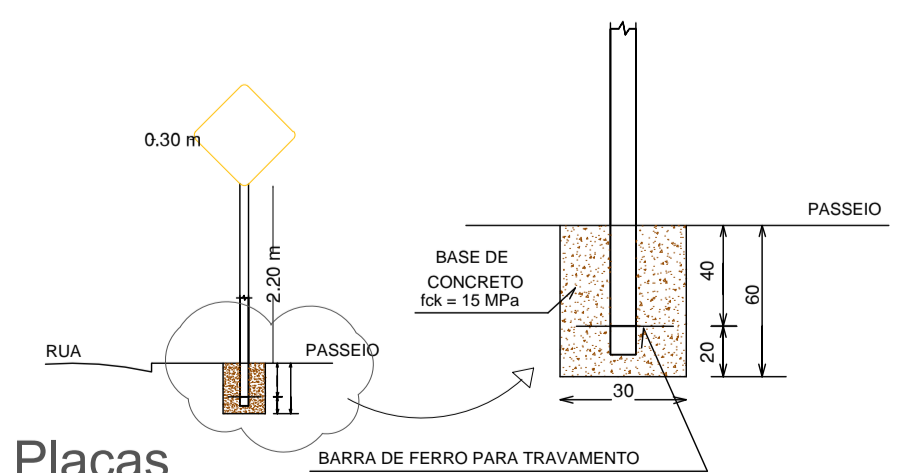
04 Detalhe Meio Fio
Sem Escala

OBRA / LOCAL	ARQUIVO
PAVIMENTAÇÃO DA RUA DA FONTE	
Entre as Ruas Colombo Fellini e Souza Lobo - Cotiporã/RS	DATA
PROPRIETÁRIO	Junho/2016
Prefeitura Municipal de Cotiporã CNPJ: 90.898.487/0001-64	DESENHO
RESPONSÁVEL TÉCNICO	Guilherme/Kátia
Eng. Civil Kátia Benedetti CREA/RS 201849	ESCALA
	Indicada

PROJETO DE PAVIMENTAÇÃO

PLANTA DE PAVIMENTAÇÃO	02
-------------------------------	-----------

05 Sinalização Vertical
Escala: 1/200



06 Detalhe Fixação de Placas
Sem Escala

OBRA / LOCAL	ARQUIVO
PAVIMENTAÇÃO DA RUA DA FONTE	
Entre as Ruas Colombo Fellini e Souza Lobo - Cotiporã/RS	DATA
PROPRIETÁRIO	Junho/2016
Prefeitura Municipal de Cotiporã CNPJ: 90.898.487/0001-64	DESENHO
RESPONSÁVEL TÉCNICO	Guilherme/Kátia
Eng. Civil Kátia Benedetti CREA/RS 201849	ESCALA
	Indicada

PROJETO DE PAVIMENTAÇÃO

SINALIZAÇÃO HORIZONTAL E VERTICAL	03
--	-----------