




LATITUDE 28°59'10.6"S
LONGITUDE 51°41'37.18"D

LATITUDE 28°59'0.75"S
LONGITUDE 51°41'35.18"D

LATITUDE 28°58'51.25"S
LONGITUDE 51°41'35.34"D

LATITUDE 28°59'0.71"S
LONGITUDE 51°41'29.28"D

- LEGENDA**
-  Áreas a pavimentar
 -  Edificações existentes

OBRA / LOCAL		
PAVIMENTAÇÃO DE RUAS Rua 25 de Julho e Rua Luiz Zalamea		
PROPRIETÁRIO	DATA Março / 2017	
RESPONSÁVEL TÉCNICO	DESENHO Kátia / Cristiano	
Eng. Civil Kátia Benedetti	CNPJ: 90.898.487/0001-64	ESCALA 1/1000
PROJETO DE PAVIMENTAÇÃO		
ASSUNTO	LOCALIZAÇÃO	PRANCHA 01