
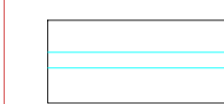



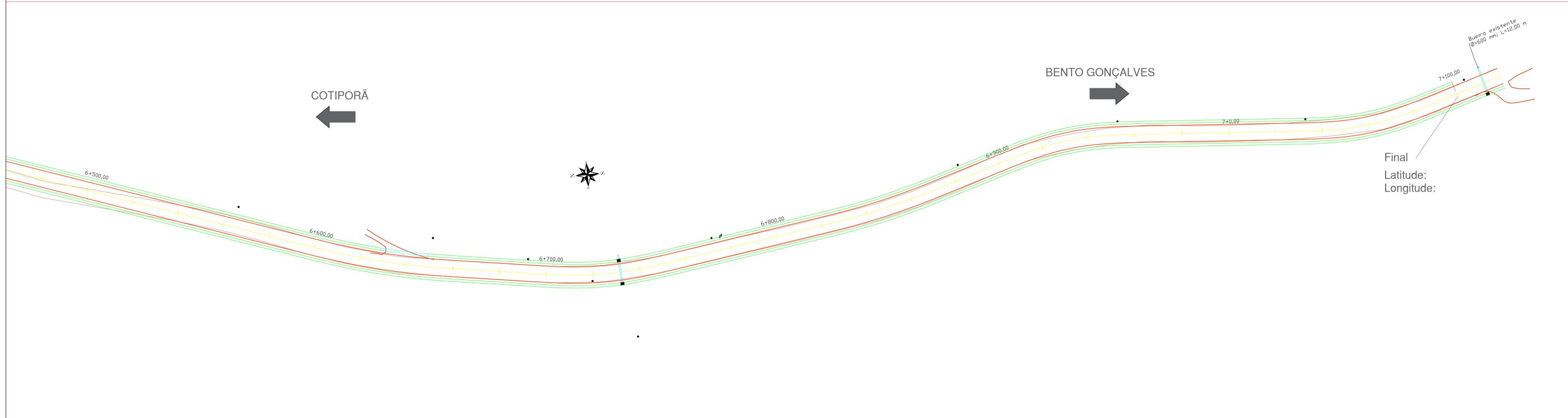
Início  
Latitude:  
Longitude:

COTIPORÁ

BENTO GONÇALVES

### CONVENÇÕES

-  Sentido do escoamento
-  Bueiro com tubo de concreto
-  Sarjeta STC-02




COTIPORÁ

BENTO GONÇALVES

Final  
Latitude:  
Longitude:

### PAVIMENTAÇÃO ASFÁLTICA DA ESTRADA BENTO GONÇALVES - Trecho km 5+842,00 a 7+100,00

PROPRIETÁRIO		
Prefeitura Municipal de Cotiporá	CNPJ: 90.898.487/0001-64	DATA Setembro/2017
RESPONSÁVEL TÉCNICO	Engenheira Civil Kátia Benedetti   CREA RS201849	DESENHO Kátia
		ESCALA 1/1000

LICENÇA AMBIENTAL

01